

Département de l'AIN

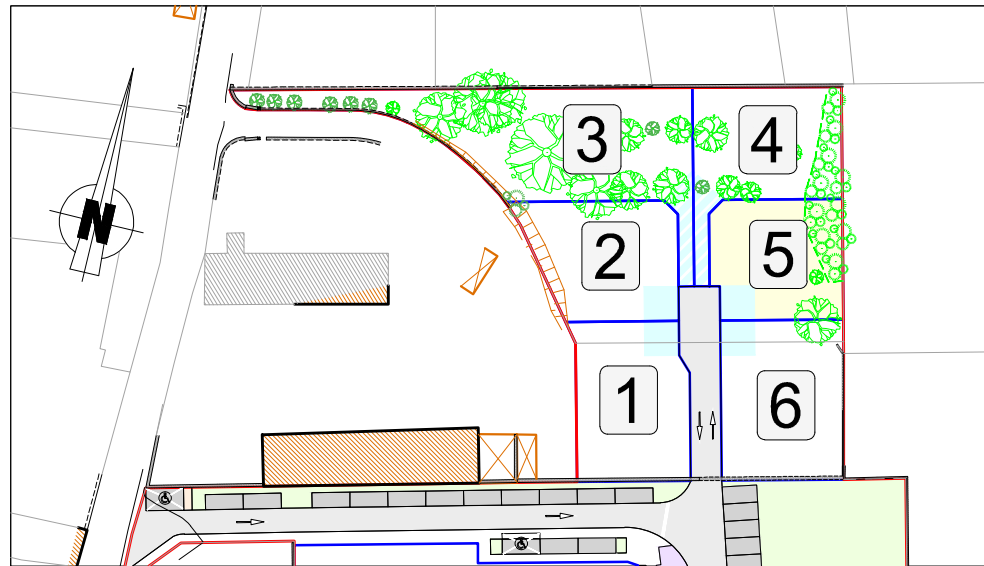
Commune de REYRIEUX

Route de Veissieux le Bas / Chemin de Veissieux le haut



PLAN DE BORNAGE - LOT 5


"Le Panorama"



CADASTRE
Section : AN
Numéros : 697
Superficies : 330 m²

VERSION PRECEDENTE :
24 février 2017 - 17 octobre 2017

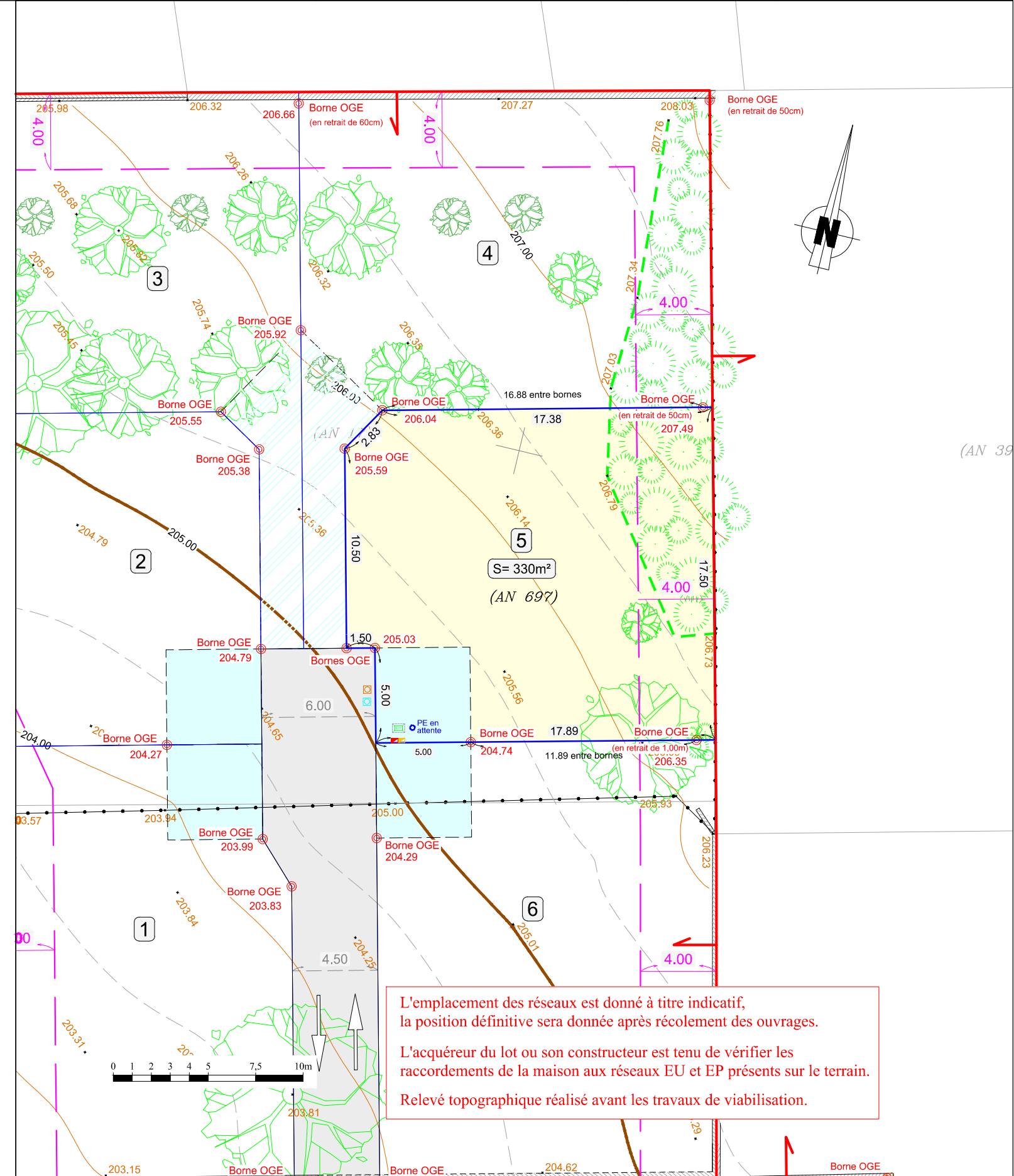
Surface de Plancher : 175 m²



CABINET BOUSSION FLEURY

Géomètres-Experts D.P.L.G.
90, rue Paul Bert
69400 - VILLEFRANCHE/SAÔNE
TEL : 04 74 60 08 58 FAX : 04 74 60 04 66
email : geometre.expert@cabinet-boussion.com

Dossier : 16329 AB
Fichier : 16329_LOTS.dwg
Présentation : LOTS
Date : 20 décembre 2017



L'emplacement des réseaux est donné à titre indicatif, la position définitive sera donnée après récolement des ouvrages.
L'acquéreur du lot ou son constructeur est tenu de vérifier les raccordements de la maison aux réseaux EU et EP présents sur le terrain.
Relevé topographique réalisé avant les travaux de viabilisation.

Entrée privative non close	Périmètre du lotissement	Borne OGE (en place)	Branchement eau potable en attente
Entrées des lots non closes aménagées par le lotisseur	Contour parcelle	Logettes EDF/GAZ	Tabouret EU
Voirie principale	Polygone d'implantation des constructions principales	LOT	Tabouret EP
Parking			
Espace Vert / Noue Enherbée			
Trottoir			

ECHELLE :
1/250
Levé et dressé par le Cabinet BOUSSION-FLEURY
Géomètre Expert D.P.L.G.
à VILLEFRANCHE sur SAONE
04-74-60-08-58
Dossier : 16329
Fichier : 16329_LOTS.dwg
Présentation : LOTS