

Département de l'AIN

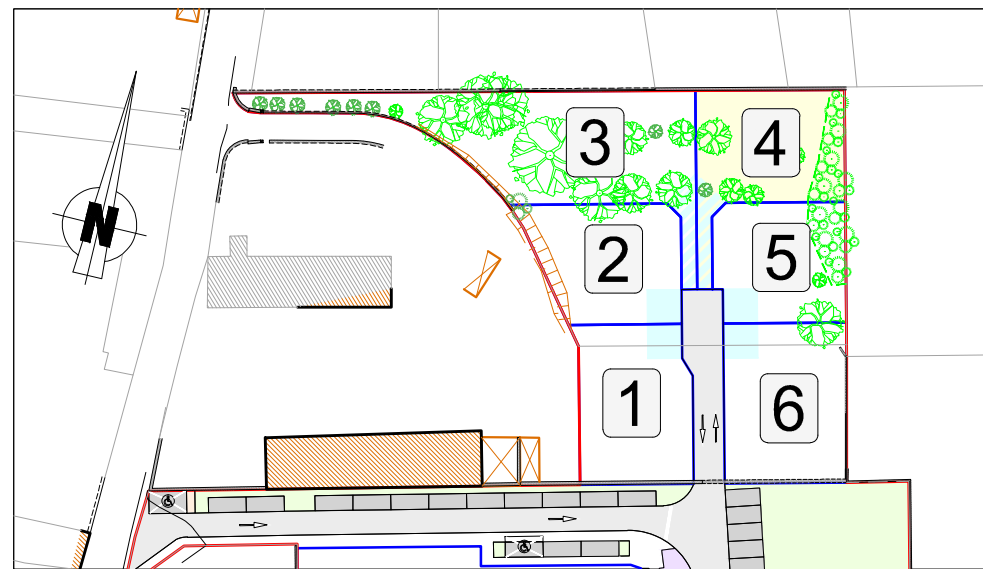
Commune de REYRIEUX

Route de Veissieux le Bas / Chemin de Veissieux le haut



# PLAN DE BORNAGE - LOT 4

"Le Panorama"




CADASTRE

Section : AN  
Numéros : 696  
Superficies : 392 m<sup>2</sup>

VERSION PRECEDENTE :  
24 février 2017 - 17 octobre 2017

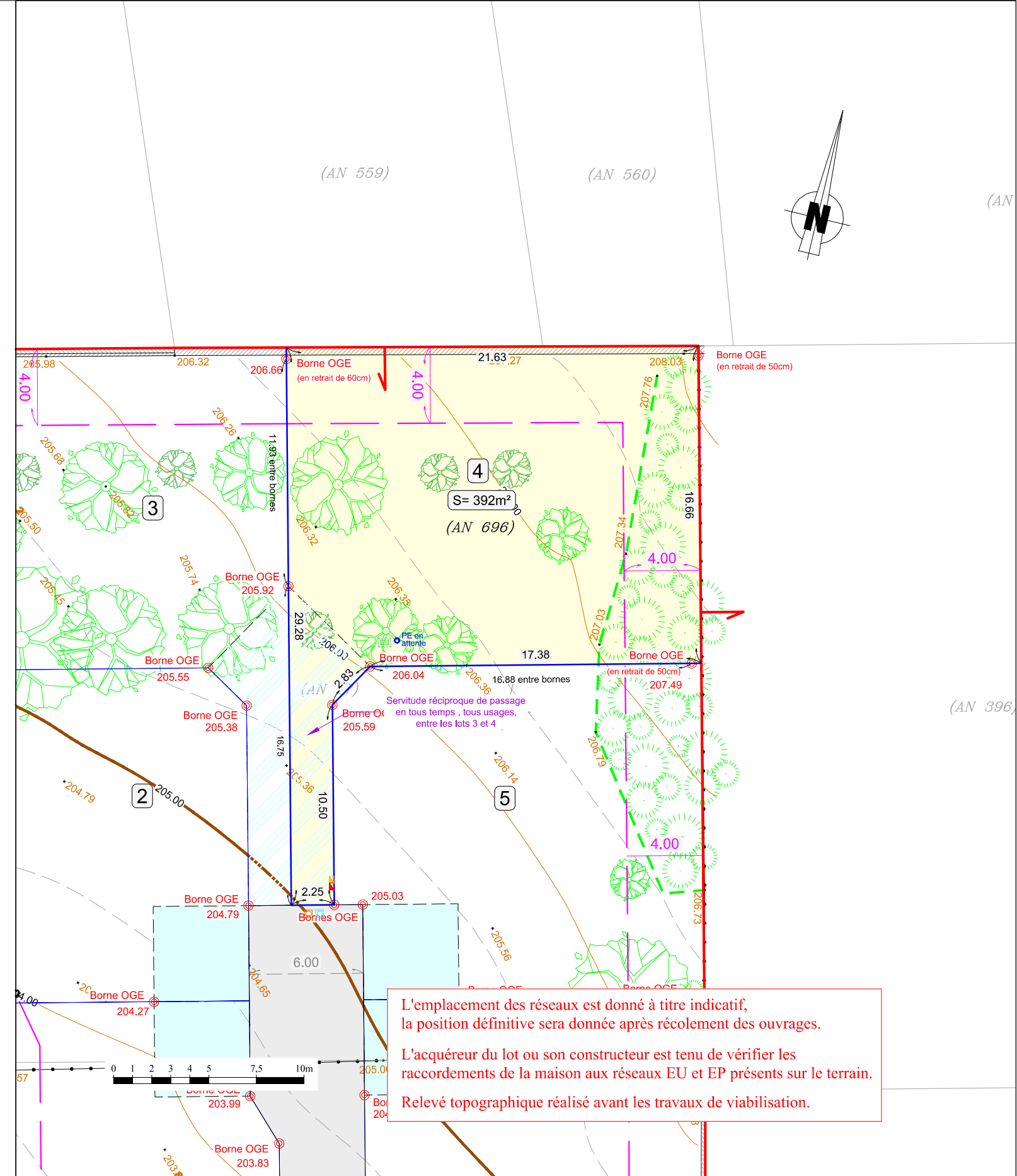
Surface de Plancher : 175 m<sup>2</sup>



**CABINET BOUSSION FLEURY**

Géomètres-Experts D.P.L.G.  
90, rue Paul Bert  
69400 - VILLEFRANCHE/SAÔNE  
TEL : 04 74 60 08 58 FAX : 04 74 60 04 66  
email : geometre.expert@cabinet-boussion.com

Dossier	16329	AB
Fichier:	16329_LOTS.dwg	
Présentation:	LOTS	
Date :	20 décembre 2017	



- Entrée privative non close
- Entrées des lots non closes aménagées par le lotisseur
- Voirie principale
- Parking
- Espace Vert / Noue Enherbée
- Trottoir

- Périmètre du lotissement
- Contour parcelle
- Polygone d'implantation des constructions principales

- Borne OGE (en place)
- Logettes EDF/GAZ
- LOT
- Branchement eau potable en attente
- Tabouret EU
- Tabouret EP

ECHELLE :  
1/250

Levé et dressé par le  
Cabinet BOUSSION-FLEURY  
Géomètre Expert D.P.L.G.  
à VILLEFRANCHE sur SAONE  
04-74-60-08-58  
Dossier : 16329  
Fichier : 16329\_LOTS.dwg  
Présentation: LOTS