

Département de l'AIN

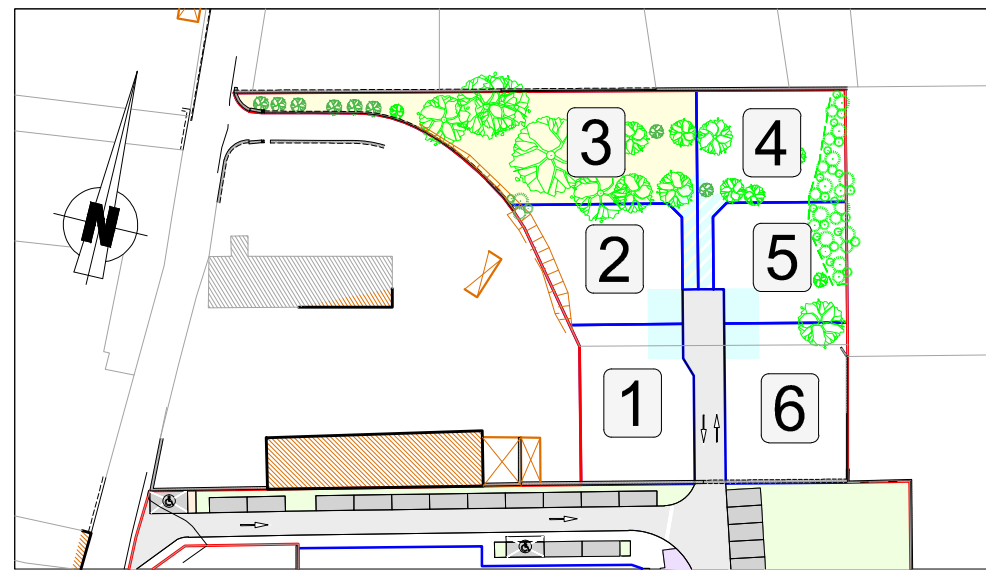
Commune de REYRIEUX

Route de Veissieux le Bas / Chemin de Veissieux le haut



PLAN DE BORNAGE - LOT 3

"Le Panorama"




CADASTRE

Section : AN
Numéros : 695
Superficies : 722 m²

VERSION PRECEDENTE :
24 février 2017 - 17 octobre 2017

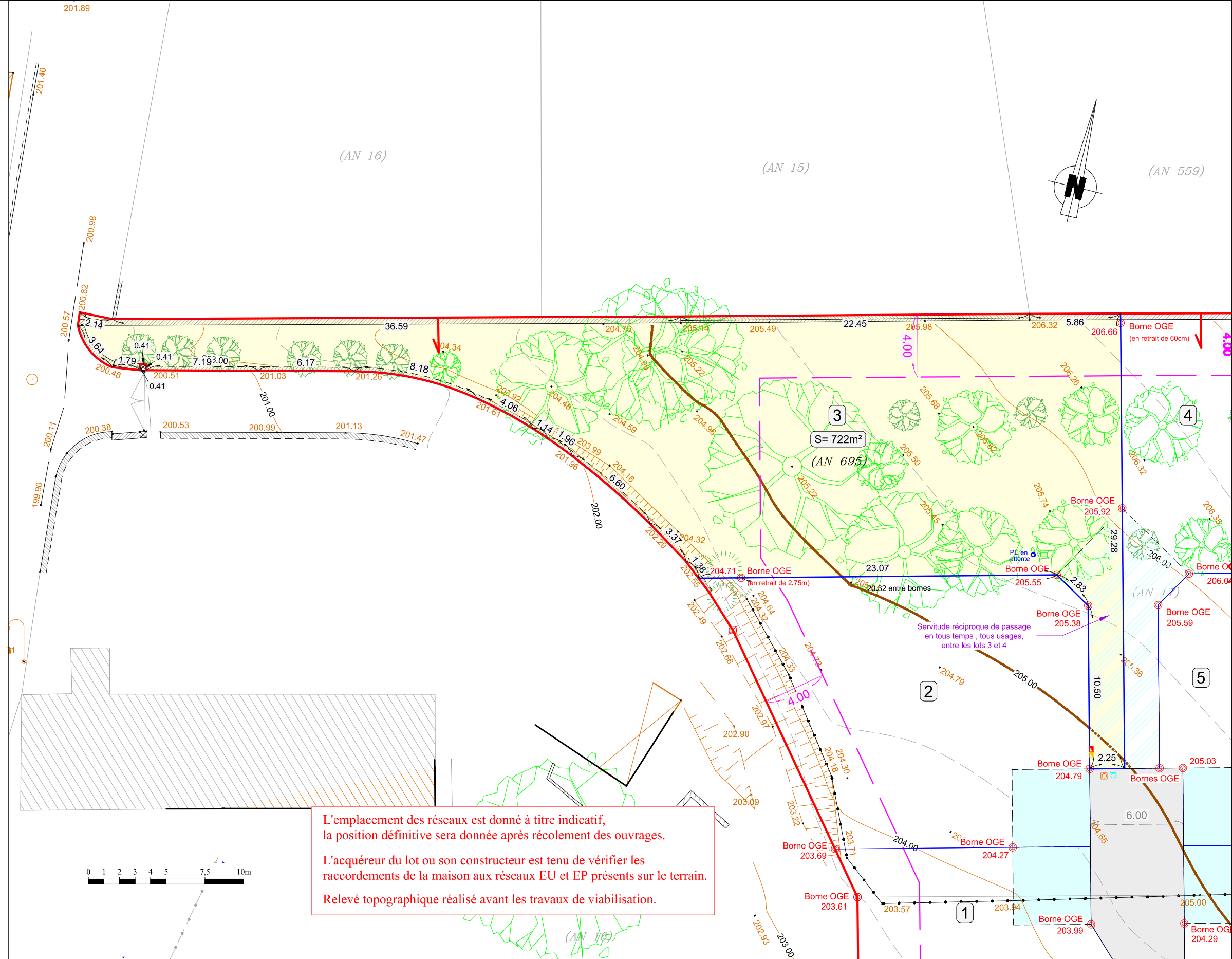
Surface de Plancher : 175 m²



CABINET BOUSSION FLEURY

Géomètres-Experts D.P.L.G.
90, rue Paul Bert
69400 - VILLEFRANCHE/SAÔNE
TEL : 04 74 60 08 58 FAX : 04 74 60 04 66
email : geometre.expert@cabinet-boussion.com

Dossier : 16329 AB
Fichier : 16329_LOTS.dwg
Présentation : LOTS
Date : 20 décembre 2017



- Entrée privée non close
- Entrées des lots non closes aménagées par le lotisseur
- Voirie principale
- Parking
- Espace Vert / Noue Enherbée
- Trottoir

- Périmètre du lotissement
- Contour parcelle
- Polygone d'implantation des constructions principales

- Borne OGE (en place)
- Logettes EDF/GAZ
- LOT
- Branchement eau potable en attente
- Tabouret EU
- Tabouret EP

ECHELLE :
1/250

Levé et dressé par le
Cabinet BOUSSION-FLEURY
Géomètre Expert D.P.L.G.
à VILLEFRANCHE sur SAONE
04-74-60-08-58
Dossier : 16329
Fichier : 16329_LOTS.dwg
Présentation: LOTS